

CNAの取り組みに関して



2022.6.4
CNAクリエイティブ本部 小林拓也 作成

CNAの取り組みに関して

CNA 秋田ケーブルテレビ

●CNA公式アプリおよびCNAコミュニティチャンネルの取り組み

弊社では2020年4月にリリースしたCNA公式アプリ「し～なアプリ（以下、アプリ）」をフックにして、地域情報や秋田犬動画のコンテンツなどの発信を行っています。

また、地域情報の発信のほかに「行政をはじめ地域関係機関と連携をした防災・減災情報発信強化」をチャンネルの理念として掲げ、日々の業務に取り組んでおります。

その一環として始めたのが河川LIVEカメラです。国土交通省秋田河川事務所の協力を得て雄物川新屋水門前と雄和椿川の2箇所のカメラ映像と水位情報を弊社コミュニティチャンネルで放送をしたことを皮切りに、自社の取り組みで古川の大野橋付近にカメラを設置。

そして昨年度には古川河川カメラとして西潟式一号橋、小股尻橋、下久保新橋に赤外線を搭載したカメラを設置しました。

また、秋田市道路維持課の案件で大住一号線（大野保育園付近）に浸水センサーとカメラを設置し道路の冠水状況を確認できるようにしました。

●チャンネルおよびアプリの概要について

し～なアプリ

リリース日 : 2020年4月

インストール数 : 16,759 (2022年5月25日時点)

主な機能 : **道路・河川LIVEカメラの視聴**、ビデオ・オン・デマンドの視聴、
地域・ニュース視聴者投稿ニュースの閲覧、ニュース投稿機能、
CNAからのお知らせ(メンテナンス・障害情報など)

利用可能端末 : androidおよびiOSのスマートフォン

費用 : 無料

●チャンネルおよびアプリの概要について

し～なアプリ 道路・河川ライブカメラ視聴方法



●チャンネルおよびアプリの概要について

CNAコミュニティチャンネル 秋田LIVE

放送チャンネル：121チャンネル（12チャンネル）

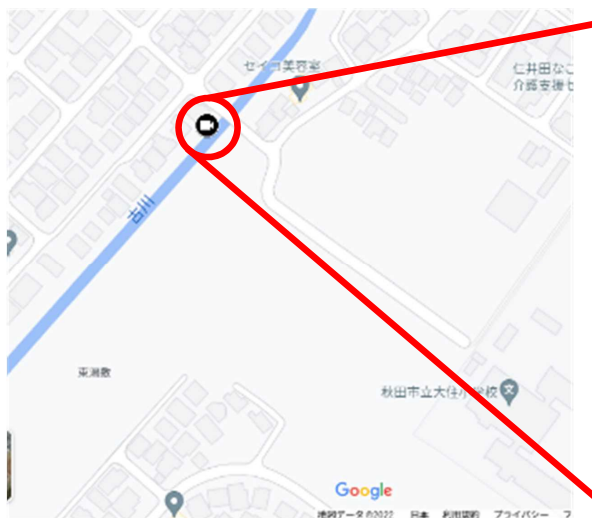
視聴可能世帯数：49,755世帯（2022年4月末日時点）

主な機能：道路・河川LIVEカメラの視聴、雄物川地域防災チャンネルの視聴、ビデオ・オン・デマンドの視聴、Lアラートの表示など

利用条件：CNAのテレビサービス加入者であれば視聴可能

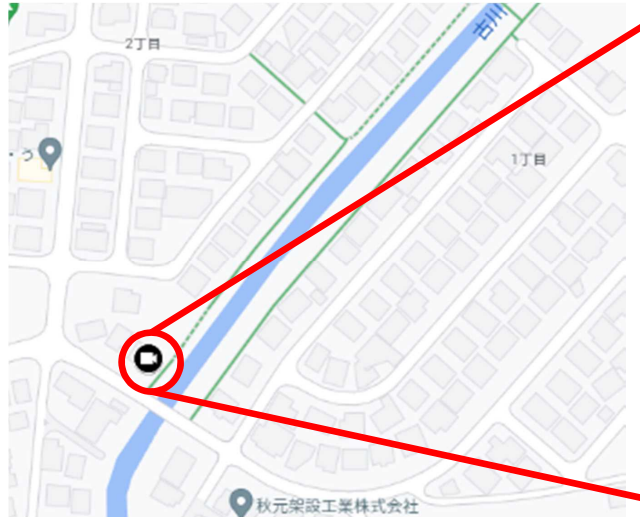
●古川河川カメラ設置個所について

①西潟敷一号橋（大住小学校付近）



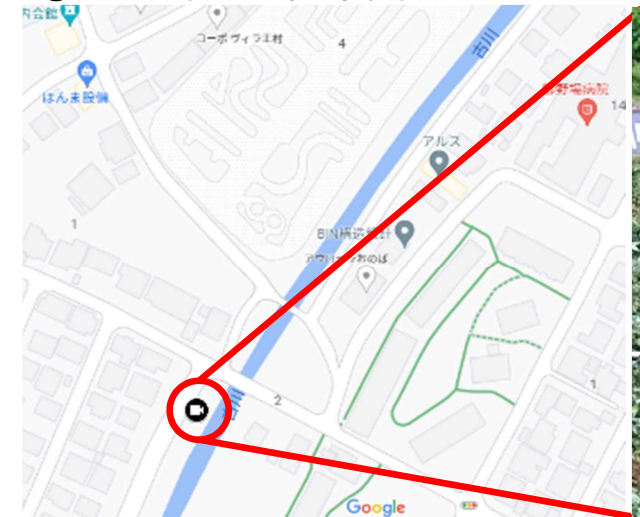
●古川河川カメラ設置個所について

②小股尻橋（大住南3丁目付近）



●古川河川カメラ設置個所について

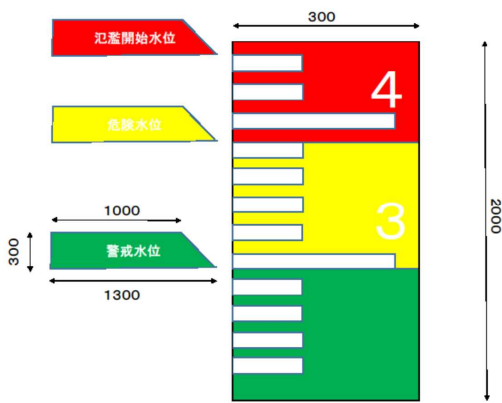
③下久保新橋（御野場新町5丁目付近）



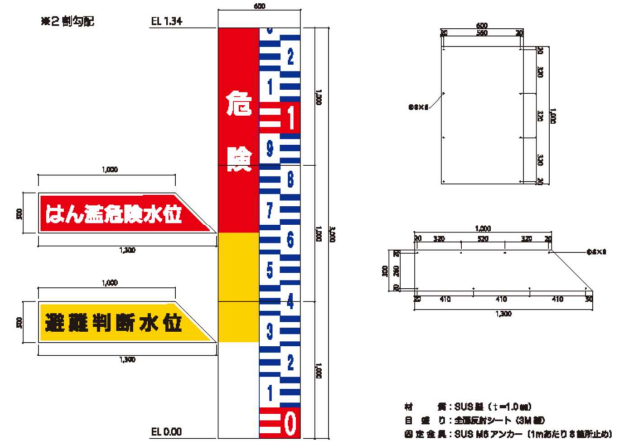
- 量水標について ⇒量水標を設置することで、河川の水位の状況を目視で分かりやすくなります。

- ・西潟敷一号橋、小股尻橋

- ・下久保新橋



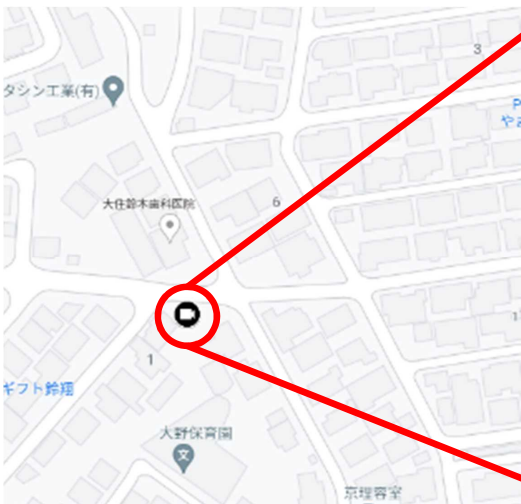
イメージ図



材 質：SUS鋼（1=1.0mm）
目 標：全国対応シート（204mm幅）
固定器具：SUS 鋼アンカー（1mあたり8箇所止め）

- 道路維持課様案件について⇒カメラとセンサーを設置。

- ・大住一号線（大野保育園付近）



- 道路維持課様案件について⇒カメラとセンサーを設置。

- ・大住一号線（大野保育園付近）

水位の上昇を感知すると、センサーからメールが発報されます。



大住一丁目の浸水センサーです。
センサー 2 が水位の上昇を検知しました。
川の水が更に増えています。
年 2022
月・日 0525
時・分 1153

- し～なアプリの利用に関して

し～なアプリインストール方法

Androidをご使用の方はGoogle Play、iPhoneをご使用の方はAppstoreで「秋田ケーブルテレビ」と検索してください。また、以下のURLからもインストールしていただけます。

価格：無料

