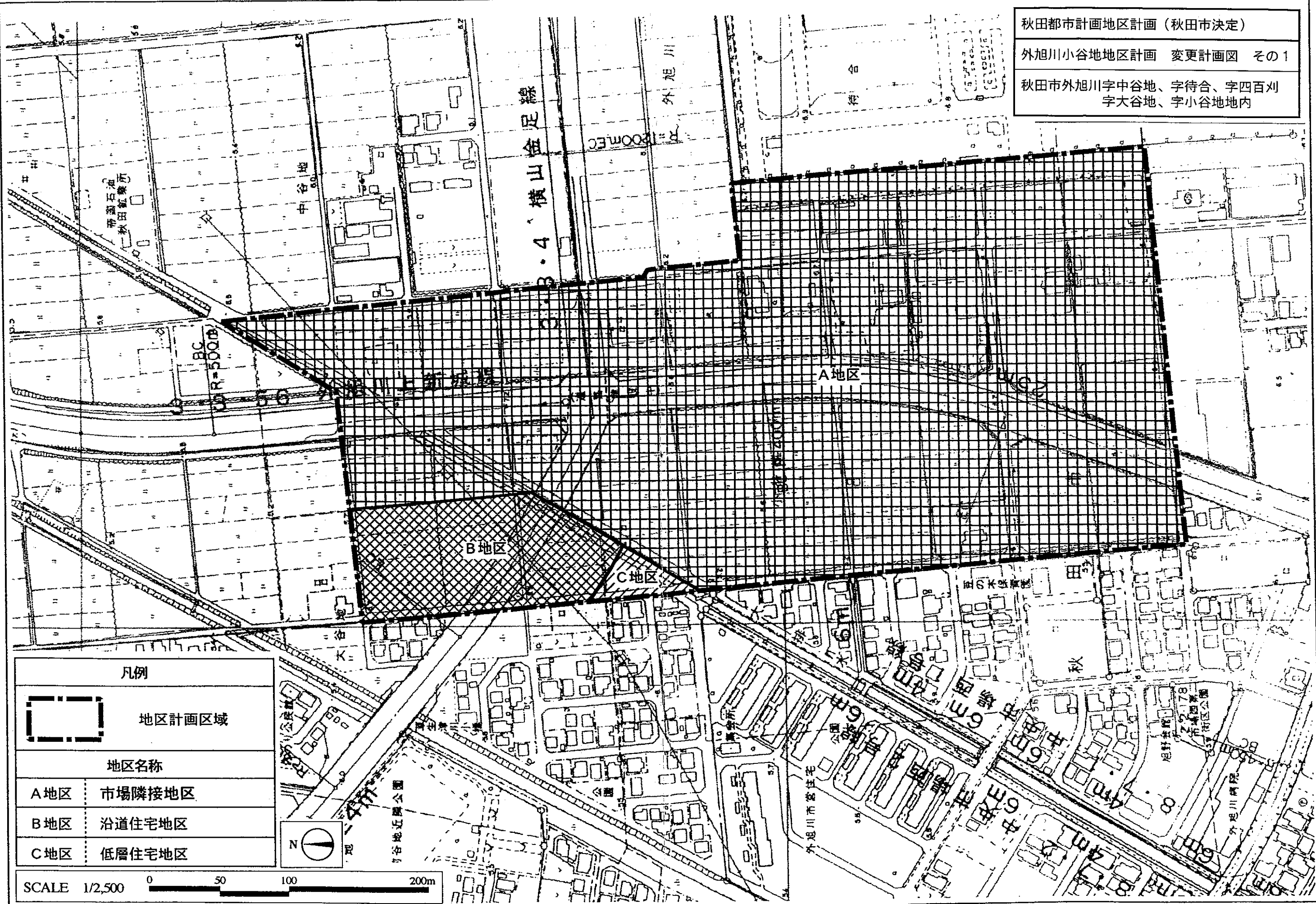
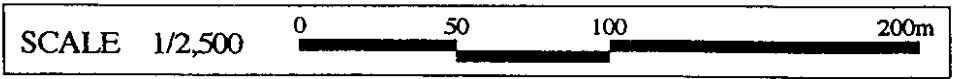


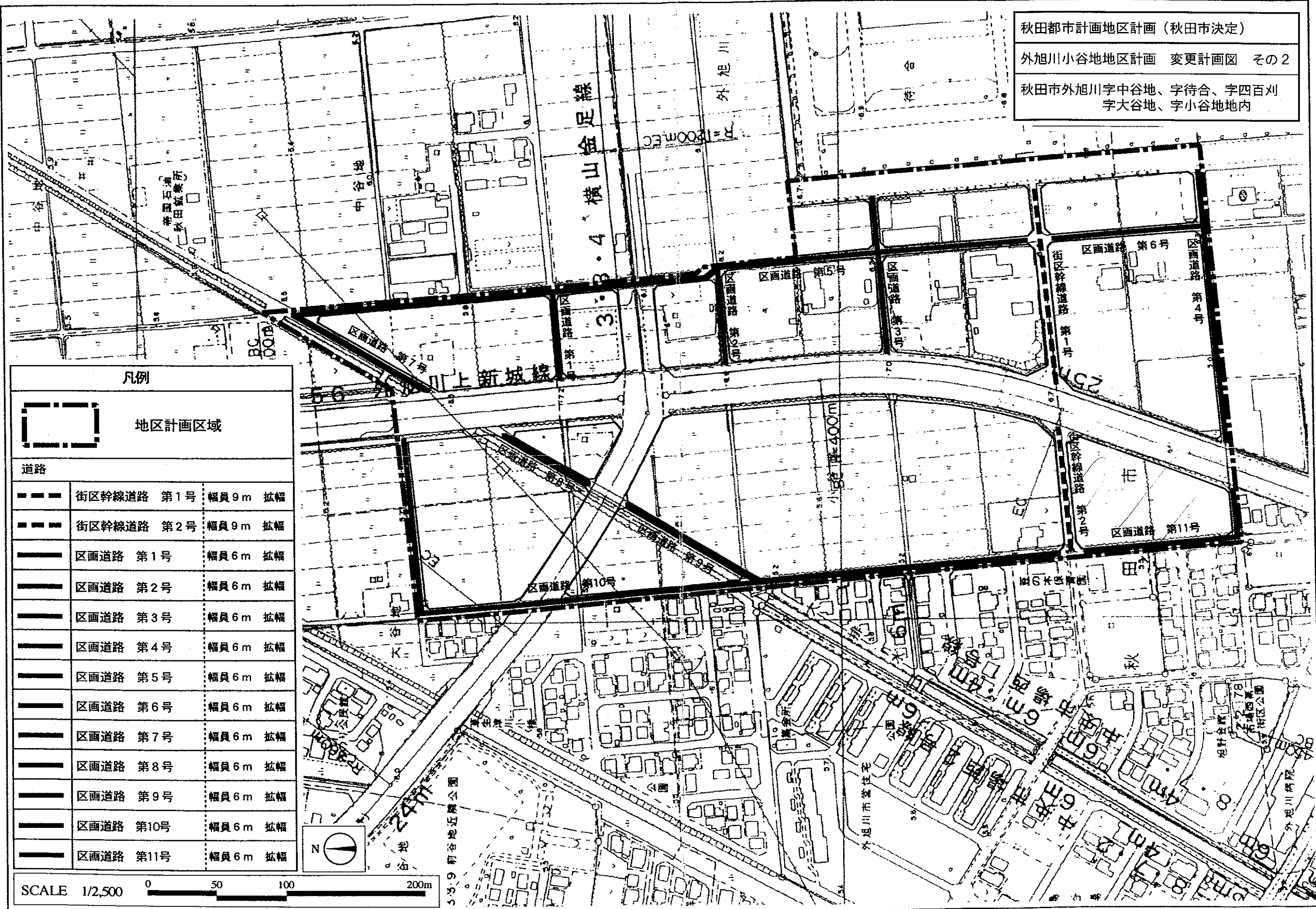
秋田都市計画地区計画（秋田市決定）
 外旭川小谷地地区計画 変更計画図 その1
 秋田市外旭川字中谷地、字待合、字四百刈
 字大谷地、字小谷地地内



凡例	
	地区計画区域
地区名称	
A地区	市場隣接地区
B地区	沿道住宅地区
C地区	低層住宅地区



秋田都市計画地区計画（秋田市決定）
 外旭川小谷地地区計画 変更計画図 その2
 秋田市外旭川字中谷地、字待合、字四百刈
 字大谷地、字小谷地地内



凡例

[Dashed Box Symbol]		地区計画区域
道路		
[Thick Dashed Line]	街区幹線道路 第1号	幅員9m 拡幅
[Thick Dashed Line]	街区幹線道路 第2号	幅員9m 拡幅
[Thin Solid Line]	区画道路 第1号	幅員6m 拡幅
[Thin Solid Line]	区画道路 第2号	幅員6m 拡幅
[Thin Solid Line]	区画道路 第3号	幅員6m 拡幅
[Thin Solid Line]	区画道路 第4号	幅員6m 拡幅
[Thin Solid Line]	区画道路 第5号	幅員6m 拡幅
[Thin Solid Line]	区画道路 第6号	幅員6m 拡幅
[Thin Solid Line]	区画道路 第7号	幅員6m 拡幅
[Thin Solid Line]	区画道路 第8号	幅員6m 拡幅
[Thin Solid Line]	区画道路 第9号	幅員6m 拡幅
[Thin Solid Line]	区画道路 第10号	幅員6m 拡幅
[Thin Solid Line]	区画道路 第11号	幅員6m 拡幅

