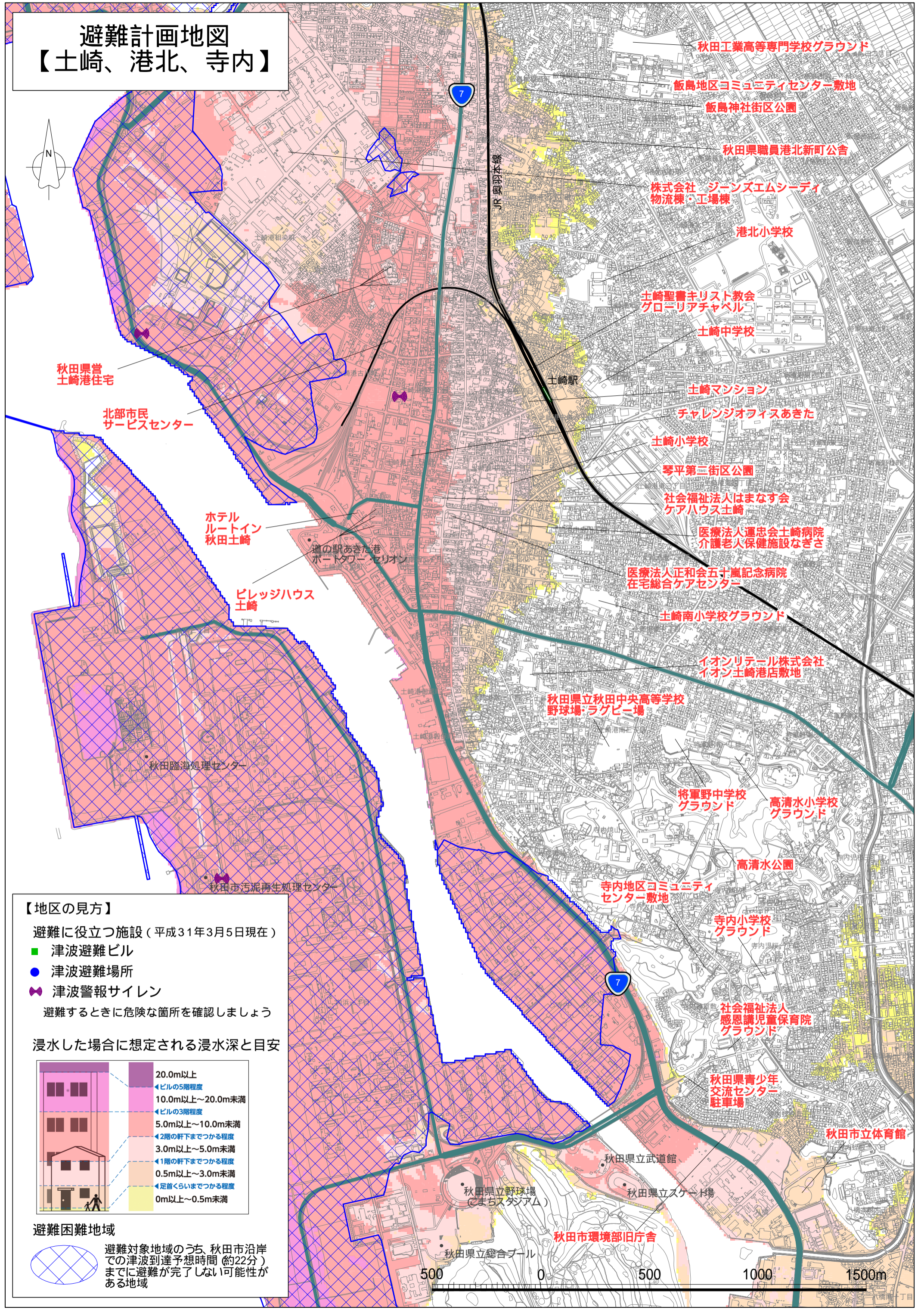
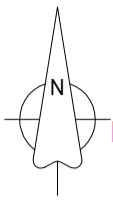


# 避難計画地図 【土崎、港北、寺内】



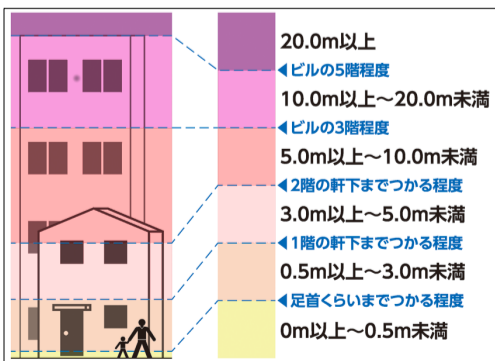
## 【地区の見方】

避難に役立つ施設（平成31年3月5日現在）

- 津波避難ビル
- 津波避難場所
- 📢 津波警報サイレン

避難するときに危険な箇所を確認しましょう

## 浸水した場合に想定される浸水深と目安



## 避難困難地域

避難対象地域のうち、秋田市沿岸での津波到達予想時間（約22分）までに避難が完了しない可能性がある地域



秋田工業高等専門学校グラウンド

飯島地区コミュニティセンター敷地

飯島神社街区公園

秋田県職員港北新町公舎

株式会社 ジーンズエムシーディ  
物流棟・工場棟

港北小学校

土崎聖書キリスト教会  
グローリアチャペル

土崎中学校

土崎マンション

チャレンジオフィスあきた

土崎小学校

琴平第二街区公園

社会福祉法人はまなす会  
ケアハウス土崎

医療法人運忠会土崎病院  
介護老人保健施設なぎさ

医療法人正和会五十嵐記念病院  
在宅総合ケアセンター

土崎南小学校グラウンド

イオンリテール株式会社  
イオン土崎港店敷地

秋田県立秋田中央高等学校  
野球場・ラグビー場

将軍野中学校  
グラウンド

高清水小学校  
グラウンド

高清水公園

寺内地区コミュニティ  
センター敷地

寺内小学校  
グラウンド

社会福祉法人  
感恩講児童保育院  
グラウンド

秋田県青少年  
交流センター  
駐車場

秋田市立体育館

秋田県立武道館

秋田県立スケート場

秋田県立野球場  
（こまちスタジアム）

秋田市環境部旧庁舎

秋田県立総合ホール