

秋田市景観マップ2008

に対する意見を募集します。



秋田市景観マップ2008とは

下浜サンセットロード

平成20年に秋田市7地域ごとに、地域の景観資源（風景、眺め、まちなみなど）を地図にまとめ、よりすぐりの景観を紹介したものです。

意見を募集してどうするの？

市民の皆様から、後世に残したい景観、新たに地域の景観資源などのご意見をいただき、作成から10年以上経過した秋田市景観マップ2008を見直します。

見直した景観マップは、市内外に情報発信して秋田市の景観をPRするとともに、各地域の景観の特徴を抽出し、秋田市景観計画等に反映させていきます。なお、いただいたご意見に関して個別回答はいたしません。また、いただいたご意見が景観マップに掲載されない場合もございますので、予めご了承ください。

意見募集の内容

- ①景観マップに新たに載せたい「良い景観」とその理由
- ②景観マップに載っている景観の中で、好きな景観とその理由
- ③景観マップに関する自由なご意見・ご提案等
- ④秋田市の景観に関する自由なご意見・ご提案等

募集期間と閲覧場所

令和3年7月2日(金)から令和3年8月2日(月)まで
秋田市ホームページ、都市計画課（市役所4階）、資料閲覧コーナー（市役所1階）、駅東サービスセンター、各市民サービスセンター（中央・南部別館除く）

意見提出方法


閲覧場所にある専用用紙等で、郵送、FAX、Eメールのいずれかの方法で提出してください。

メール：ro-urim@city.akita.lg.jp

FAX：018-888-5763

郵送先：〒010-8560 秋田市山王一丁目1番1号

秋田市都市計画課 宛



新城川沿いの桜並木

景観マップ未掲載の観光資源や建築物の例

新城川沿いの桜並木



市役所新庁舎



秋田駅西口広場



自衛隊通りの桜並木



土崎駅の
ステンドグラス



下浜サンセットロード




水心苑



まちなか観光案内所
旧大島商会



伏伸の滝



史跡秋田城跡




エリアなかいち



旭川ダム公園



御所野の歩道



問合せ先
秋田市都市計画課 都市環境担当
電話番号 018-888-5764
FAX番号 018-888-5763
E-mail ro-urim@city.akita.lg.jp